



CITTA' DI OVADA

PROVINCIA DI ALESSANDRIA

N. ____ 42 ____ R.V.

N. _____ Prot.

VERBALE DI DELIBERAZIONE DELLA GIUNTA COMUNALE

OGGETTO: APPROVAZIONE ELENCO AGGIORNATO DELLE AREE PERCORSE DAL FUOCO, AI SENSI DELLA L. 353/2000 E S.M.I. -

L'anno duemilaventiquattro addì quindici del mese di aprile alle ore diciotto e venti nella Sala Municipale riservata per le riunioni.

Nelle forme legali è stata oggi convocata la **GIUNTA COMUNALE**.

Risultano presenti ed assenti i Signori:

COGNOME E NOME	CARICA	PRESENTI
LANTERO PAOLO GIUSEPPE	SINDACO	Si
CANEVA SABRINA	VICE SINDACO	Si
CAPELLO SERGIO	ASSESSORE	No
DIPALMA MARIA GRAZIA	ASSESSORE	Si
OLIVIERI SARA	ASSESSORE	No
PARETO ROBERTA	ASSESSORE	Si

Con l'intervento e l'opera del Segretario Generale Signora **CAROSIO Dr.ssa ROSSANA**.

Riconosciuta legale l'adunanza il Signor **LANTERO PAOLO GIUSEPPE - SINDACO** - assume la presidenza e dichiara aperta la seduta per la trattazione dell'argomento indicato in oggetto.

LA GIUNTA COMUNALE

Premesso che la legge 21 novembre 2000, n. 353 "Legge quadro in materia di incendi boschivi" dispone circa la conservazione e la difesa dagli incendi del patrimonio boschivo quale bene insostituibile per la qualità della vita e impone, agli enti competenti, compiti di previsione, prevenzione e lotta contro gli incendi boschivi;

Visto l'articolo 10, comma 2° della citata legge 353/2000 secondo cui i comuni devono provvedere a censire, tramite apposito catasto, i soprassuoli già percorsi dal fuoco nell'ultimo quinquennio e successivi aggiornamenti annuali, avvalendosi dei rilievi effettuati dal Corpo Forestale dello Stato;

Vista l'approvazione del Catasto delle aree percorse dal fuoco del Comune di Ovada con Delibera di Giunta n. 104 del 2 luglio 2009 e tenuto conto del necessario aggiornamento annuale;

Viste le delibere della Giunta Comunale n. 163 del 30.11.2009 e n. 28 del 11.03.2013, n. 3 del 10.01.2014, n. 176 del 22.12.2015, n. 1 del 03.01.2018, n. 1 del 09.01.2019, n. 22 del 15.02.2020, n. 26 del 15.03.2021, n. 41 del 11.04.2022 inerenti gli aggiornamenti delle aree percorse dal fuoco;

Viste le comunicazioni trasmesse dalla Regione Carabinieri Forestale "Piemonte" Nucleo di Ovada pervenute in data 23.08.2023 prot. 17003 ed in data 11.10.2023 prot. 20689 aventi ad oggetto la trasmissione dei dati per l'aggiornamento delle aree percorse da incendio;

Visto l'art. 10 Legge 353/2000 che prevede diversi divieti di utilizzo delle aree percorse dal fuoco in funzione del tempo trascorso rispetto all'evento;

Visto il parere di regolarità tecnica espresso ai sensi dell'art. 49 comma 1° D.Lgs 267/2000;

DELIBERA

- Di approvare l'elenco delle aree percorse dal fuoco "Allegato A" aggiornato ai sensi del comma 2 dell'art. 10 della Legge 353/2000;
- Di dare atto che sulle aree percorse dal fuoco di cui sopra gravano i divieti e le prescrizioni di cui alla legge 353/2000 art. 1.



CITTÀ DI OVADA
PROVINCIA DI ALESSANDRIA

CATASTO DELLE AREE PERCORSE DAL FUOCO L. 353/2000
ELENCO

SCHEDA N° RIF.	ANNO	DATA	LOCALITA'	CATASTO TERRENI FOGLIO PART.		SUPERFICIE BOSCATI				SUPERFICIE NON BOSCATI				SCHEDA AIB/FN	NOTE
ultimi 15 anni															
1	2011	17-18 OTTOBRE	SANTA LUCIA	29	32 PARTE									SI	
				TOTALE ETTARI		0,6000									
2	2013	14 SETTEMBRE	STRADA COSTERA	14	301 PARTE									SI	
				14	814 PARTE	0,4424									
ultimi 10 anni															
3	2015	26 LUGLIO	CASC. CACALUPA	24	261 PARTE					0,0053				SI	
				24	263 PARTE	0,0795									
ultimi 5 anni															
4	2017	27 OTTOBRE	STRADA TERMO	31	49 PARTE									SI	
				TOTALE ETTARI		0,1008									
5	2021	02 APRILE	LOCALITA' STRADA GRANOZZA	25	55									SI	L'evento ha interessato una parte dei terreni
				25	120										
				25	134										
				25	159										
				TOTALE ETTARI		0,1250									
6	2022	02 AGOSTO	LOCALITA' STRADA DA S. EVASIO	4	31									SI	L'evento ha interessato una parte delle particelle. Le particelle 327 e 328 sono state soppresse e sono state accorpate alla particella 32
				4	327										
				4	328										
				4	413	0,3130									
ultimi 5 anni															
7	2023	25 AGOSTO	S.P. DEL TURCHINO KM 72+200	22	305 PARTE									SI	
				TOTALE ETTARI		0,0750									



CITTA' DI OVADA
PROVINCIA DI ALESSANDRIA

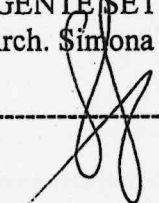
OGGETTO: APPROVAZIONE ELENCO AGGIORNATO DELLE AREE PERCORSE DAL FUOCO, AI SENSI DELLA L. 353/2000 E S.M.I.

PARERE DEL RESPONSABILE DEL SERVIZIO

Ai sensi dell'art. 49, comma 1, del Decreto Legislativo 18 agosto 2000 n. 267 e s.m.i., in ordine alla regolarità tecnica, si esprime parere: **FAVOREVOLE**.

Ovada, 17 5 APR 2024

IL DIRIGENTE SETTORE TECNICO
(Arch. Simona SCIUTTO)



Letto, approvato e sottoscritto.

All'originale firmati:

IL PRESIDENTE
P.G. Lantero

IL SEGRETARIO GENERALE
Carosio

RELAZIONE DI PUBBLICAZIONE

Ai sensi dell'art. 124 del Decreto Legislativo 18 agosto 2000, n.267, il Segretario sottoscritto certifica che il presente verbale trovasi in pubblicazione, in copia, all'Albo Pretorio del Comune dal **17 APR 2024** e vi rimarrà per quindici giorni consecutivi.

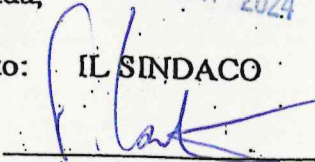
Ovada, **17 APR 2024**

IL SEGRETARIO GENERALE
(CAROSIO Dr.ssa Rossana)
F.to: Carosio


E' copia in carta libera ad uso amministrativo.

Ovada, **17 APR 2024**

Visto: **IL SINDACO**



IL SEGRETARIO GENERALE



DELIBERAZIONE DIVENUTA ESECUTIVA

— a sensi art: 134 – c. 3 – D.Lgs. 18.08.2000, N. 267 in data _____

IL SEGRETARIO GENERALE
